

Delimitações, Planos de Uso da Terra e Desenvolvimento Local

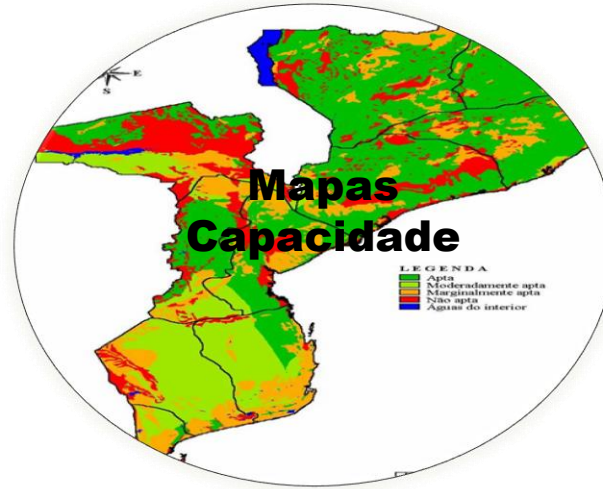
Paul De Wit

Nampula 9-11 Março 2010

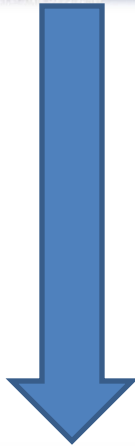
Estrutura da Apresentação

- Cenários de investimento e desenvolvimento
- O quadro de Moçambique
- Uma estratégia de ligar
- Priorizar areas de intervenção
- Planeamento do uso da terra
 - Pacto Territorial – assegurar direitos
 - Portofólio de desenvolvimento – exercer direitos
- Conclusões

CENÁRIO INVESTIMENTO e RECURSOS NATURAIS



Governos
Empresas
Indivíduos



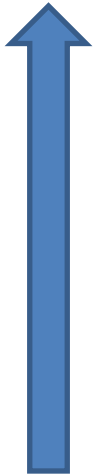
Percepção do
espaço vazio



PROVÍNCIA DISTRITO



CENÁRIO SOCIAL e COMUNIDADES



**DIREITOS LOCAIS
DELIMITAÇÕES**



**O POVO RURAL
COMUNIDADES**



**COSTUMES
TRADIÇÕES**

CENÁRIO RECURSOS e COMUNIDADES

em base de Valores dum Estado Democrático Africano Emergente



Moçambique

Coisas interessantes e.....boas

1. Nível Nacional - Investimento

- zoneamento em escalas diferentes
- Instituições: CPI, CEPAGRI
- *elementos* de uma política de uso da terra mas ainda falta uma política global

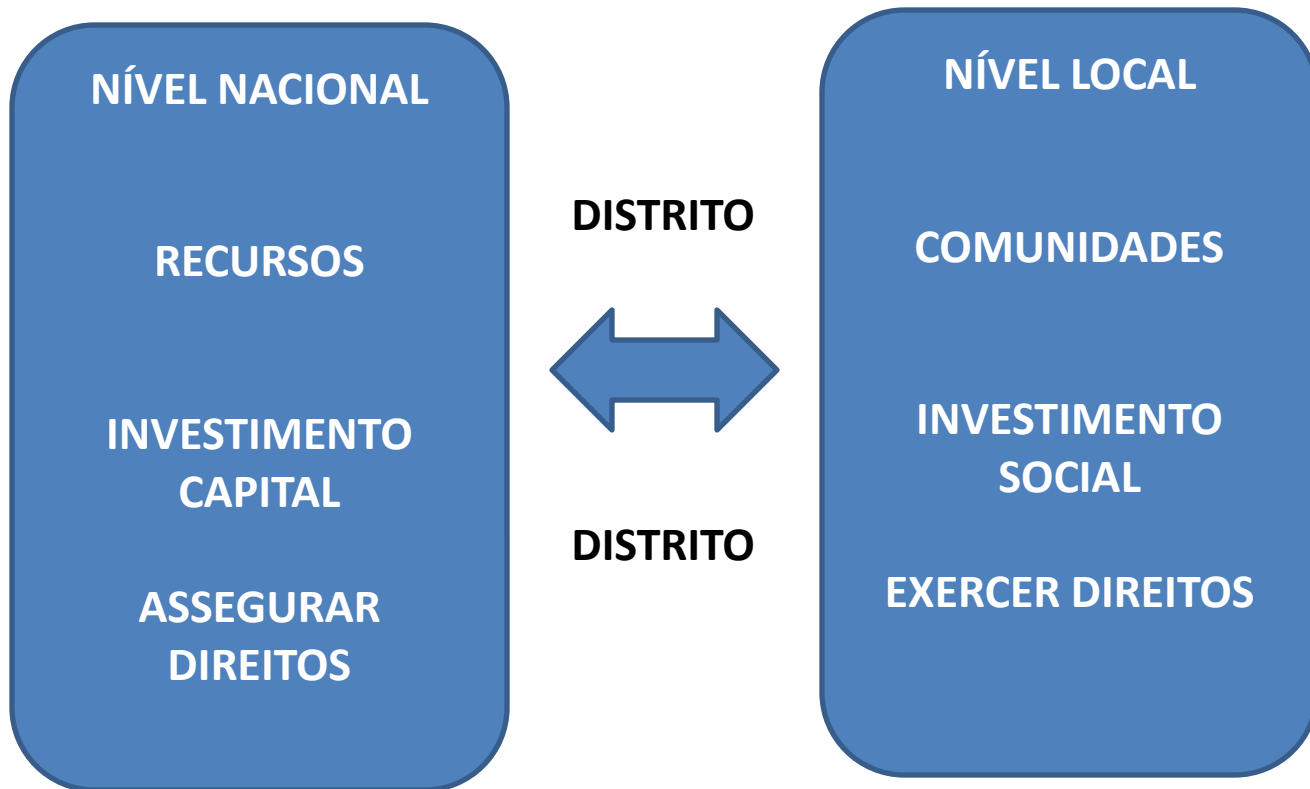
2. Nível Distrital – Decentralização da governação, Planificação Económico, Ordenamento Territorial

- LOLE; representação local e participação
- Ordenamento Territorial; planos distritais do uso da terra; participação
- PEDD
- Programa 7 milhões

3. Nível Local – Desenvolvimento das comunidades

- Leis da Terra e Florestal: delimitação, consulta local, 20%, G9, COGEP
- Modelo das fronteiras abertas; oportunidades de direitos sobrepostos; parcerias
- Benefícios pelas comunidades: por lei (20%); por negociação (parcerias); contractos sociais; variações sectoriais (florestas, turismo, agricultura)
- Planos de Uso de Terra Local (comunidade)
- Fundo de Desenvolvimento Comunitário
- ITC

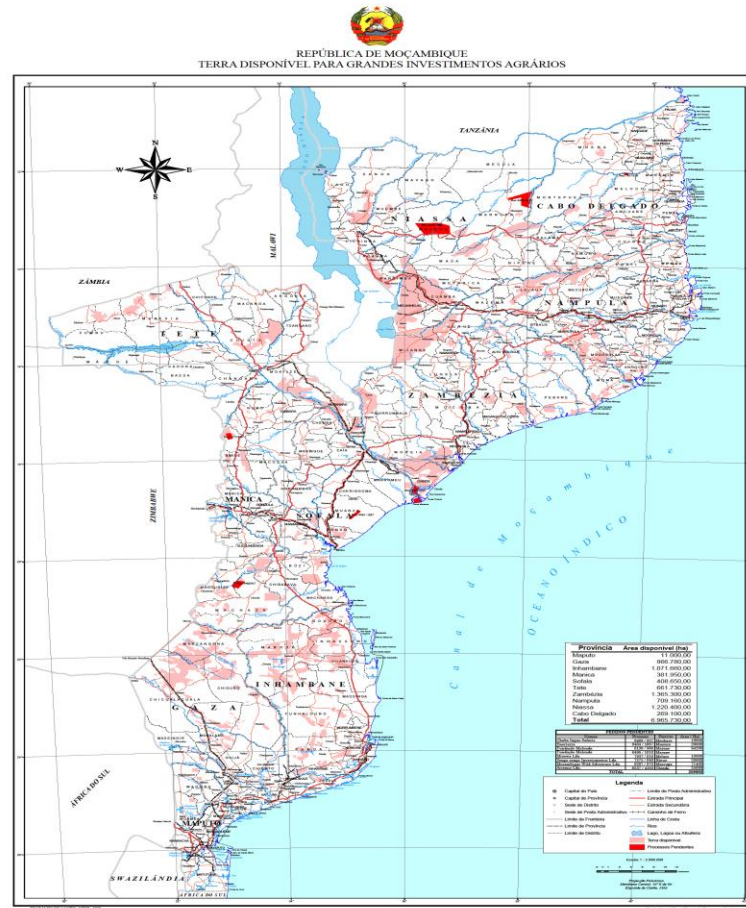
DESAFIO – Estabelecer ligações funcionais



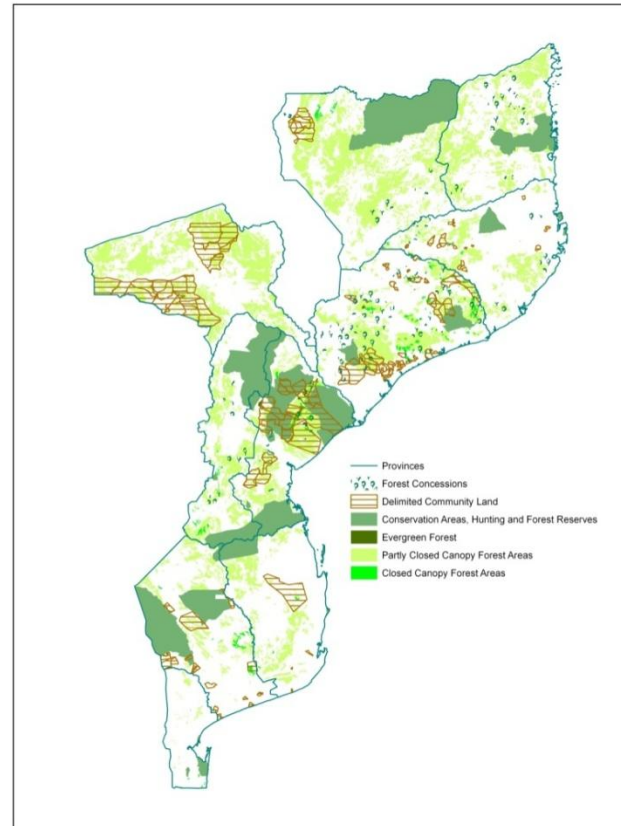
ESTRATÉGIA de LIGAR

- 1. Priorizar áreas de intervenção** numa base de oportunidades e necessidades (áreas de alto potencial agrícola, florestal, turismo, mineira; corredores de desenvolvimento; áreas de possível conflito; áreas de competição – Massingir, Matutuine; outros);
- 2. Planeamento** do uso da Terra e dos Recursos Naturais da zona no nível local (até o distrito?):
 - Confirmar oportunidades de grande investimento
 - Identificação de investimento de mais pequena escala
 - Criar capacidade organizacional no nível local para implementar uma política de gestão descentralizado dos recursos
- 3. Assegurar direitos** – delimitação das áreas das comunidades; outros direitos (estado, privado); segurança de posse, criar capacidade social e jurídica; nivelar os actores;
- 4. Exercer direitos** – implementar acções de desenvolvimento e de investimento, utilizando o distrito como plataforma estratégica para promover pro-activo as acções e o investimento: PEDD, PDUT, 7 milhões, ITC, CPI locais, etc..

Priorizar áreas de intervenção – Zoneamento Nacional



Priorizar areas de intervenção – Inventário Florestal e Concessões Florestais



Priorizar áreas de intervenção – outros exemplos

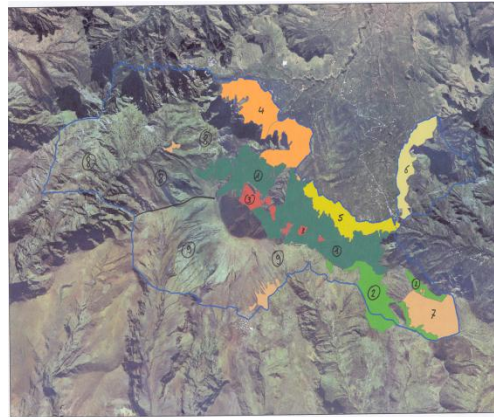
- Moçambique
 - Inventário das estruturas hidráulicas
 - Áreas susceptíveis as disastres naturais
 - Áreas frágeis
- Angola
 - Antigas fazendas
- Burkina Faso
 - Áreas de possíveis conflitos entre agricultores e pastores
- Sudão
 - Áreas de conflitos existentes

Planeamento do Uso da Terra


O Inventário – a oferta



CONSENSUS



As Visões - a procura



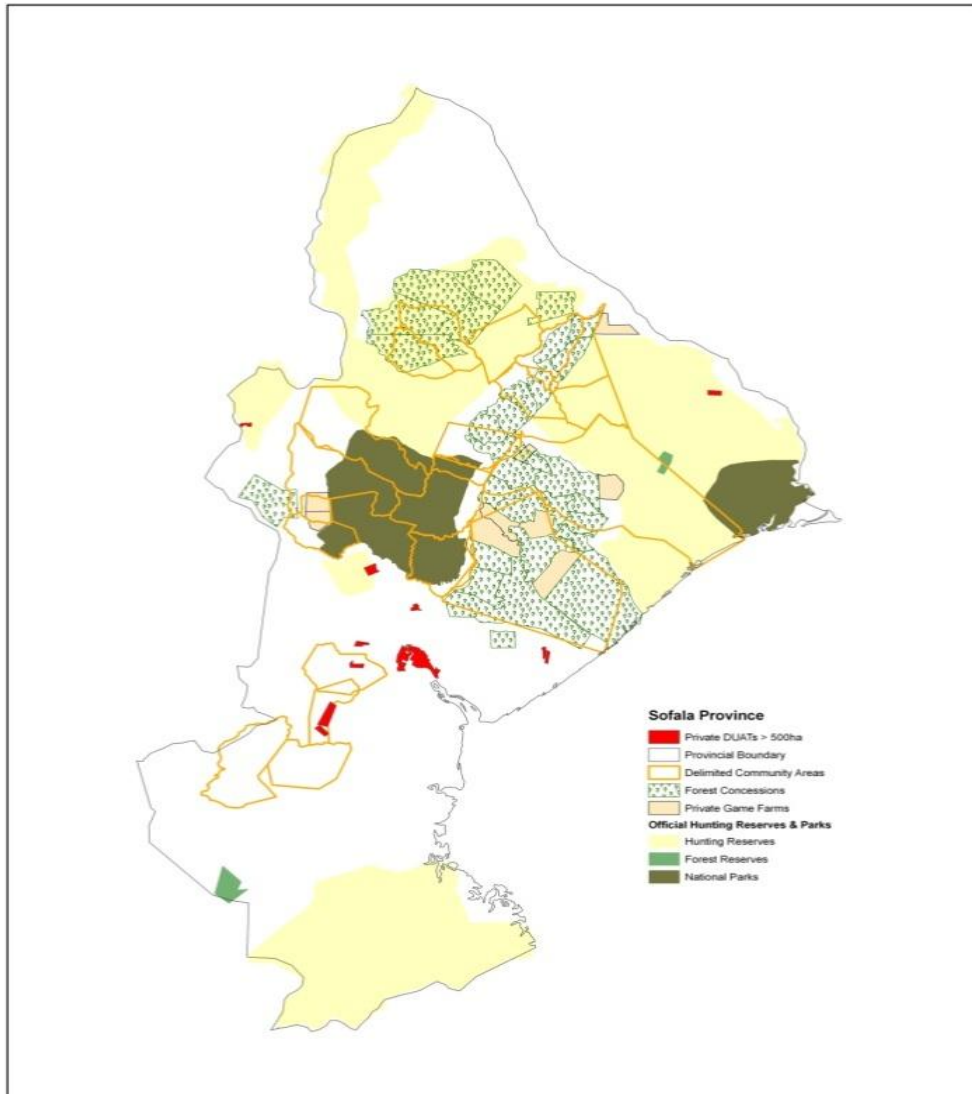
- 1. Um Pacto Territorial de uso de terras**
- 2. Um Portofólio de desenvolvimento**

Pacto Territorial

Acordos de direitos de uso:

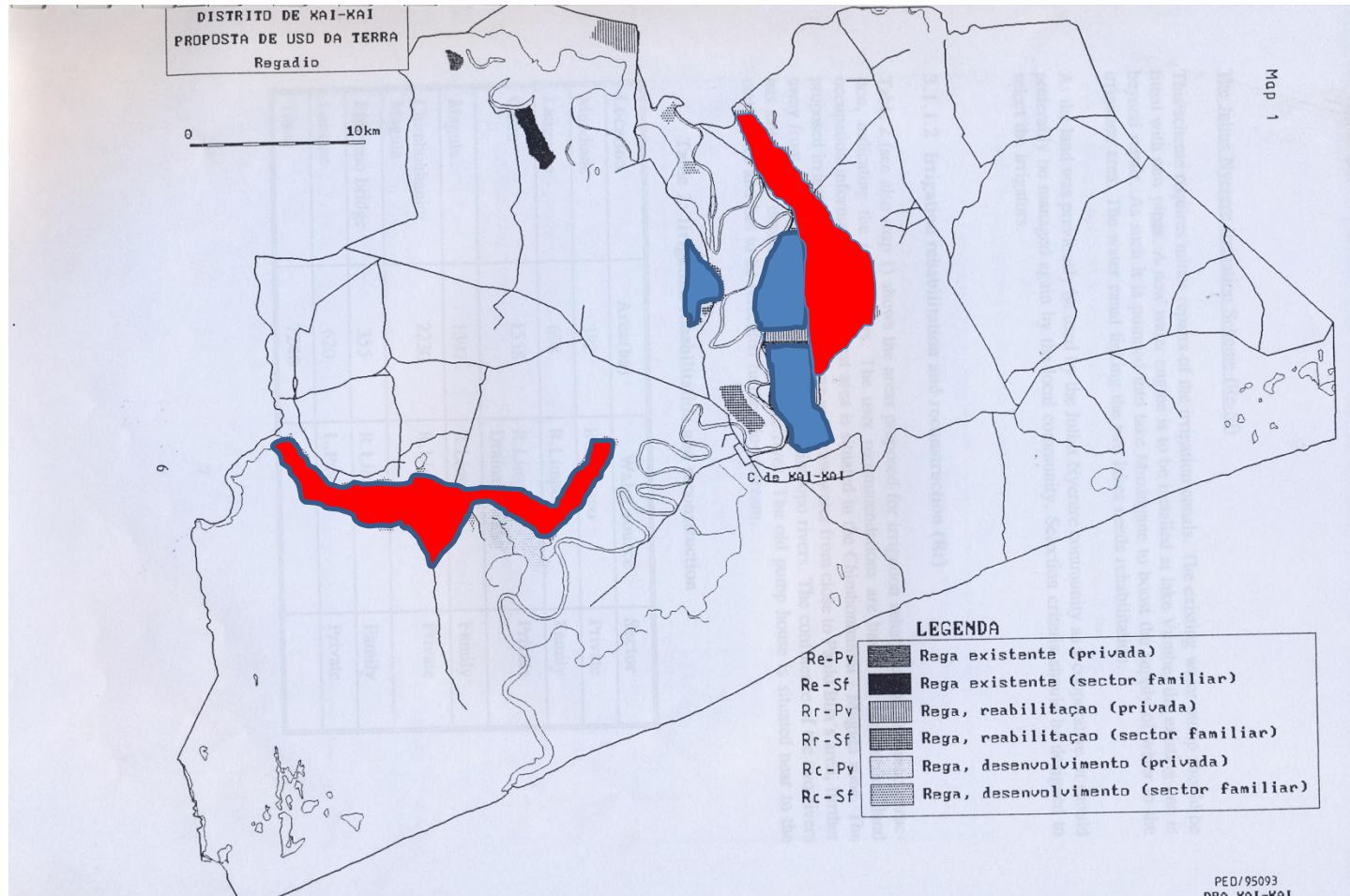
- Áreas das terras comunitarias e a sua delimitação;
- Limites dos DUATS existentes – reconfirmação, actualização, (numerador, LIMS), redimensionamento, cancelamento;
- Áreas de florestas comunitarias;
- Áreas de conservação e de protecção;
- Reservas do Estado, dos distritos;
- Áreas **potenciais** de investimento;
- Áreas de reassentamento;

Pacto Territorial de Sofala – áreas das comunidades e recursos florestais



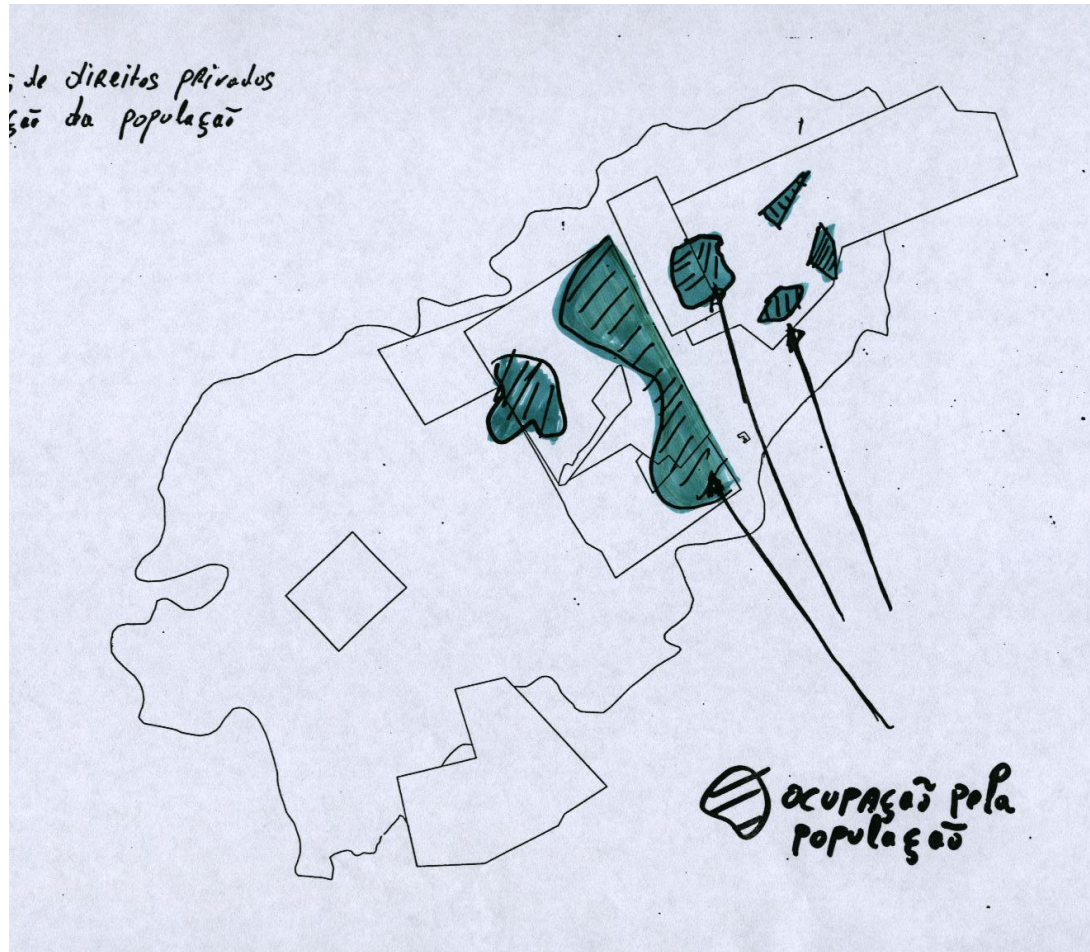
Sobreposições funcionais e estratégicas de vários direitos

Pacto Territorial negociado no nível distrital



Delimitações e demarcações – Gaza

Pacto territorial negociado no nível local - inventário



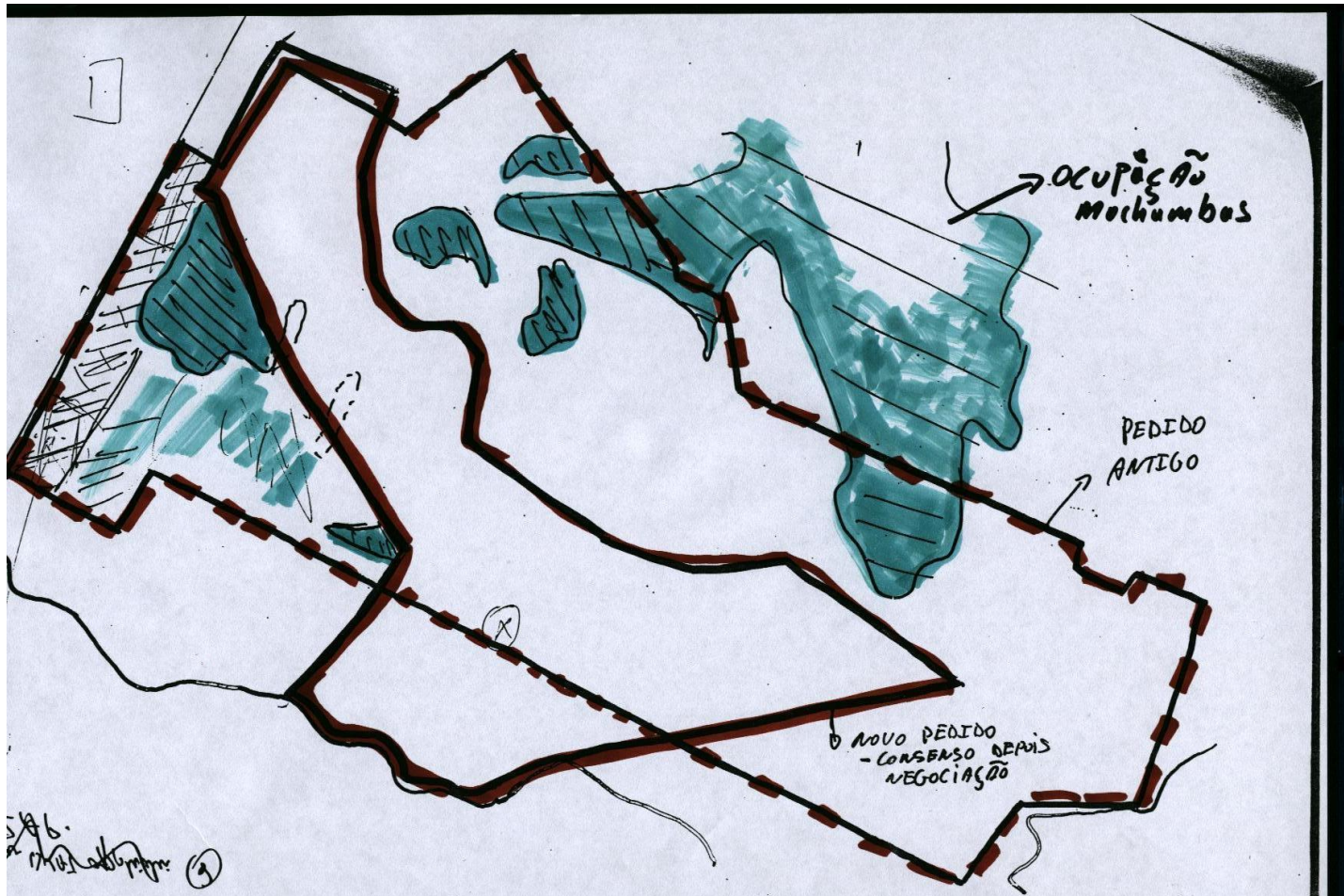
Informação mínima, mas estratégica:
uso de terra, ocupação e direitos

Princípio de direitos sobrepostos

Pacto territorial negociado no nível local – conflito



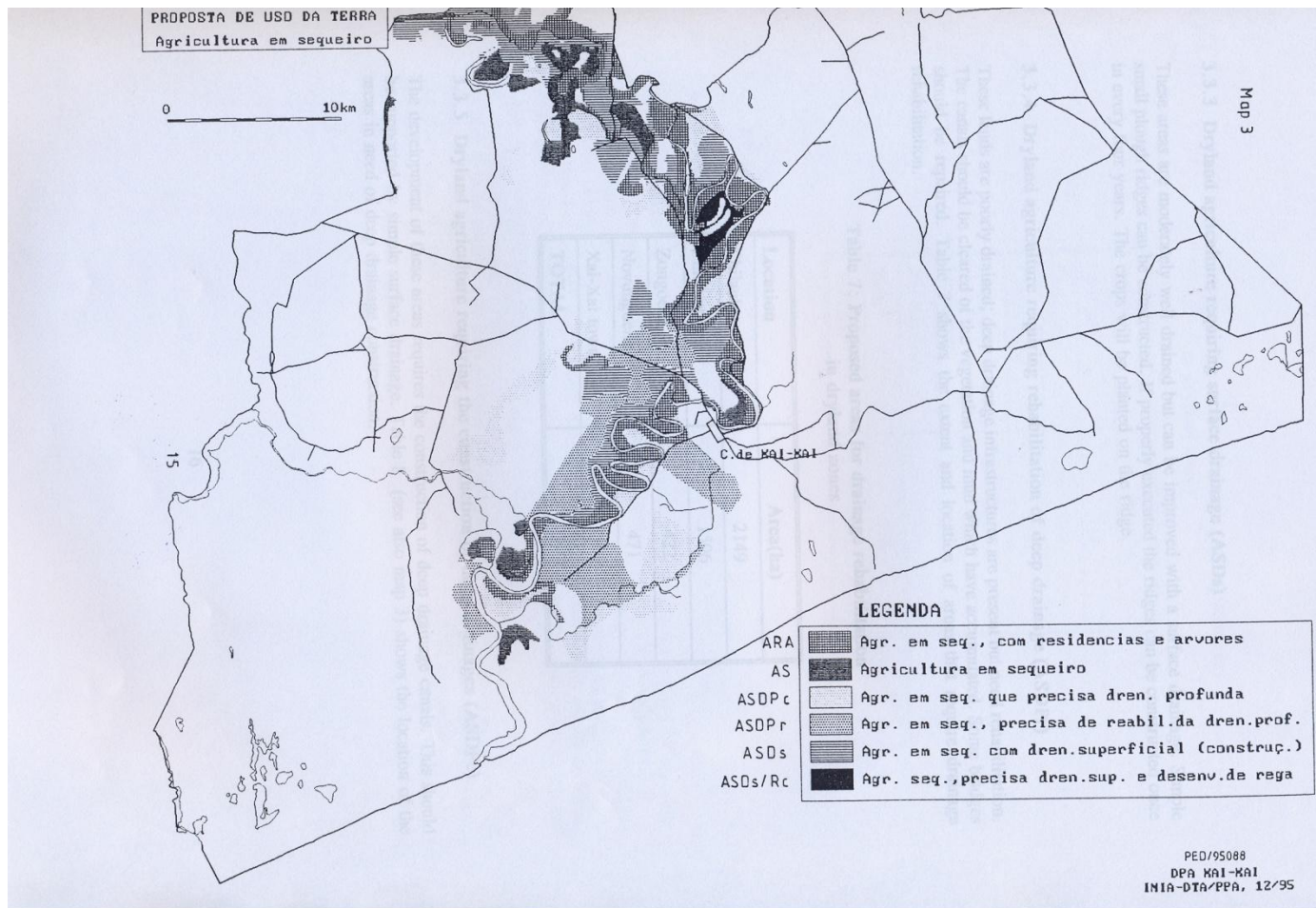
Pacto territorial negociado no nível local - redimensionamento



Portofólio de Investimento

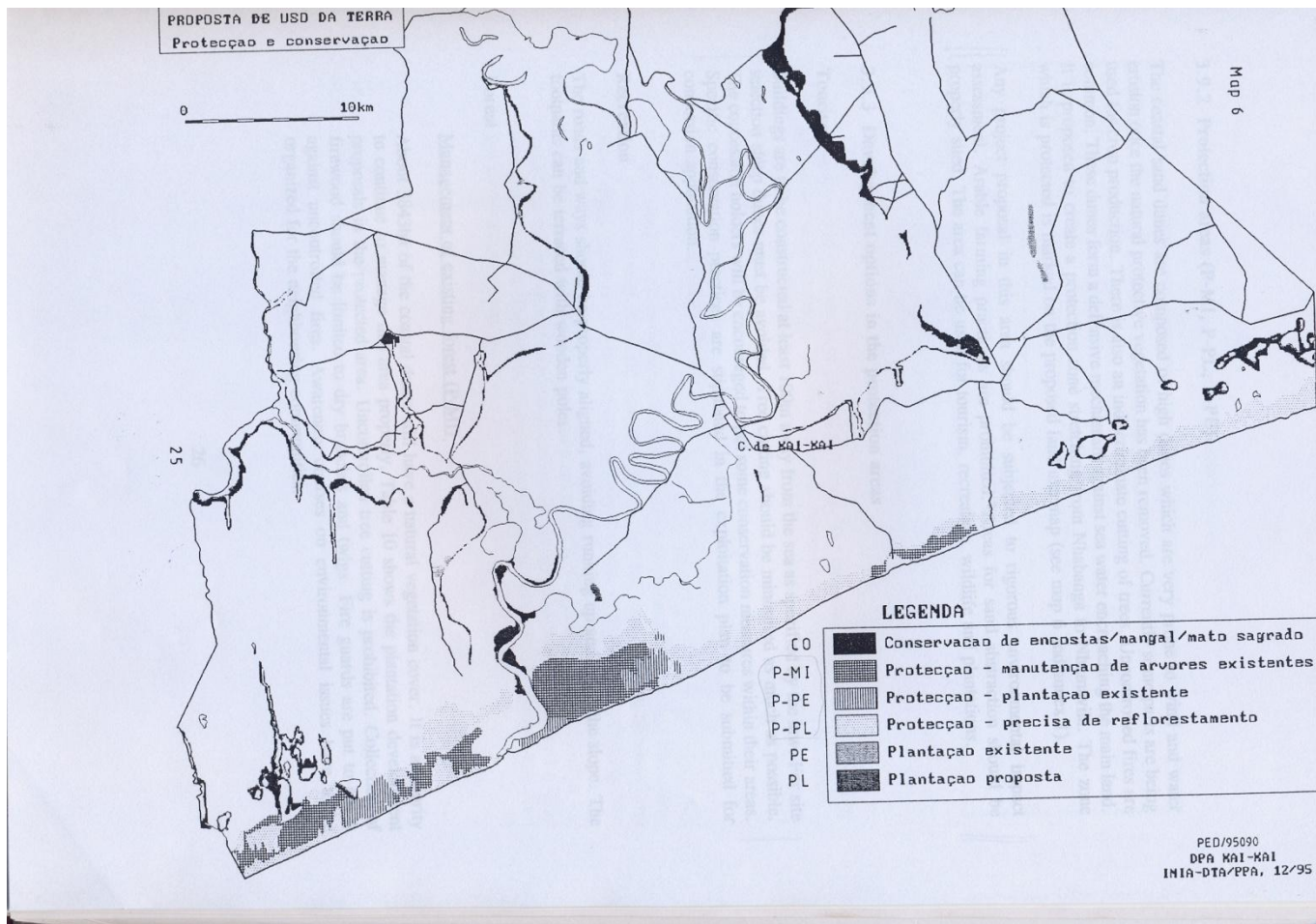
- Investimento Público;
- Investimento privado incluindo parcerias;
- Investimento comunitário;
- Resolução de disputas;
- Outras actividades de gestão fundiária;

Portofólio de reabilitação de infraestruturas hidráulicas

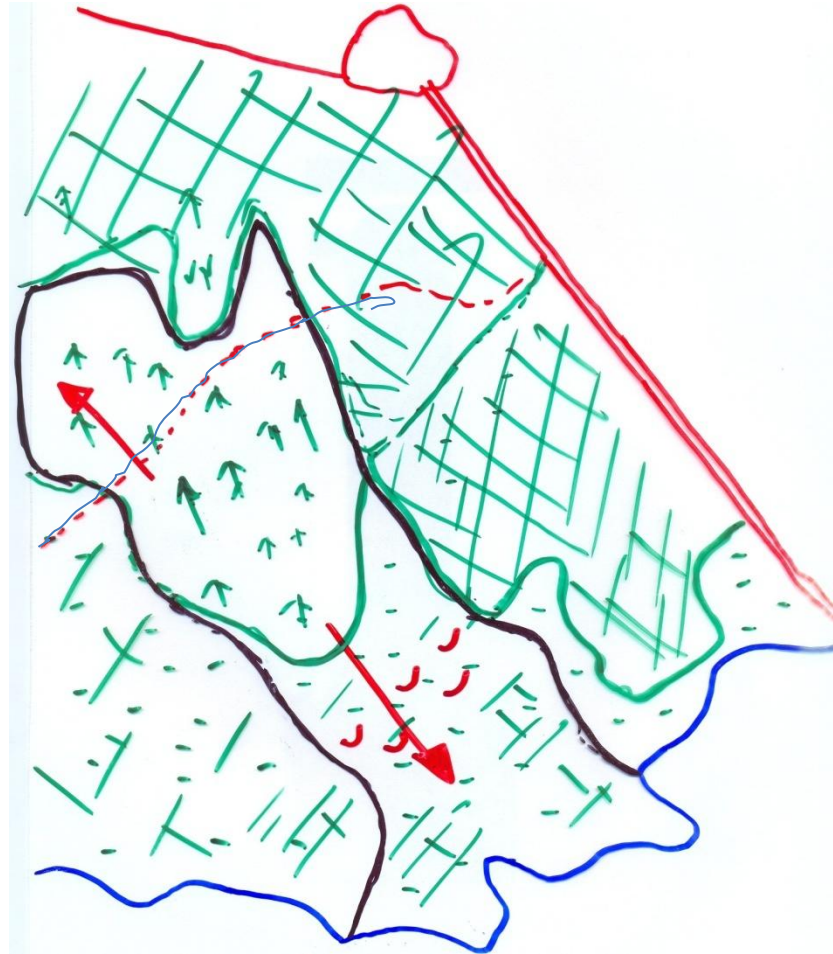


Portofólio de Investimento

Protecção do meio ambiente



Portofólio resolução de conflito



Portofólio de resolução de conflito

- Pequenas obras de retenção de água para evitar que o fazendeiro deve deslocar o gado cada dia pelo rio;
- Reordenamento das machambas de arroz; assegurar a posse dos utilizadores;
- Criar um corredor de passagem;
- Arranjos temporais; possibilidades de emprego para a população local: desbravamento (40 milhões de MTs por 100 Ha) para a luta contra a mosca TseTse
- Zona tampão ao norte;

CONCLUSÃO

- É preciso considerar um quadro completo de procesos e actividades, não só actividades isolados em vários níveis de actuação;
- Moçambique oferece boas condições, instrumentos e alguma experiência para implementar este quadro;
- É preciso estabelecer ligações operacionais entre varios instrumentos
- Criar mais capacidade institucional para implementar o quadro parece ser uma grande prioridade

QUADRO DE REFERÊNCIA

